

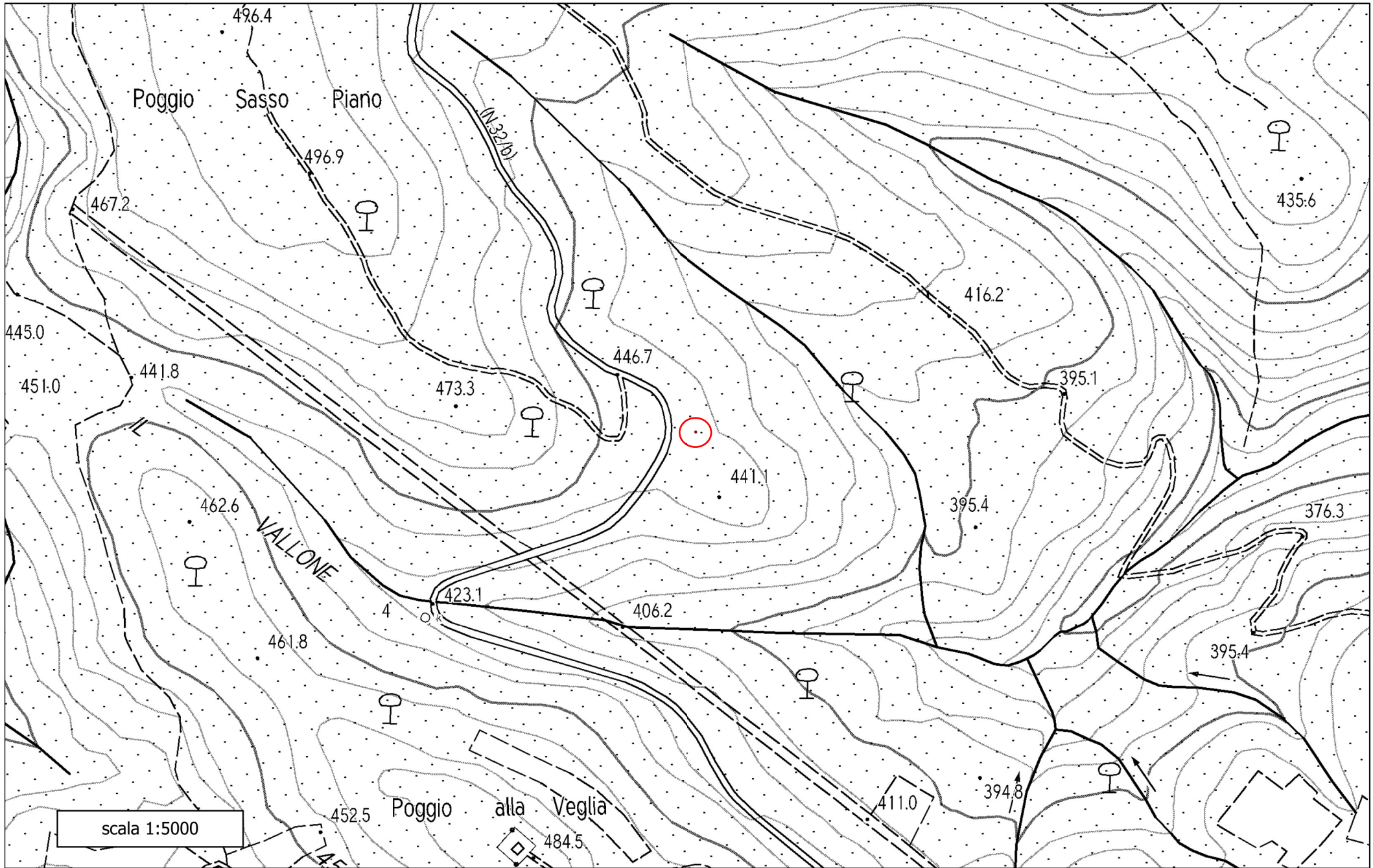
ALLEGATO A - CATASTO DEI BOSCHI PERCORSI DAL FUOCO COMUNE DI MONTICIANO

INDIVIDUAZIONE EVENTO							DATA TERMINE VINCOLI L.R. 39/2000 e s.m.e.i.				
DATA EVENTO	COMUNE	LOCALITA'	FOGLIO	PARTICELLA	SUPERFICIE INTERESSATA MQ	QUALITA' COLTURALE	Art. 76 C 4a	Art. 76 C 4b	Art. 76 C 5a	Art. 76 C 5b	Art. 76 C 7b
							divieto di pascolo	divieto di caccia (se tabellato)	divieto di trasformazioni del bosco	divieto di edificazione	divieto di rimboschimento
							ANNI 10	ANNI 5	ANNI 15	ANNI 20	ANNI 5
02.07.2024	Monticiano	lesa	60	19	2	BOSCO	02.07.2034	02.07.2029	02.07.2039	02.07.2044	02.07.2029
26.08.2024	Monticiano	senese aretina	10	22	636	BOSCO	26.08.2034	26.08.2029	26.08.2039	26.08.2044	26.08.2029
26.08.2024	Monticiano		10	23	354	BOSCO	26.08.2034	26.08.2029	26.08.2039	26.08.2044	26.08.2029
26.08.2024	Monticiano		10	24	1730	BOSCO	26.08.2034	26.08.2029	26.08.2039	26.08.2044	26.08.2029
26.08.2024	Monticiano		10	555	699	BOSCO	26.08.2034	26.08.2029	26.08.2039	26.08.2044	26.08.2029
26.08.2024	Monticiano		10	675	8219	BOSCO	26.08.2034	26.08.2029	26.08.2039	26.08.2044	26.08.2029

L.R. 39/00 Catasto delle aree percorse dal Fuoco

Comune di Monticiano
Loc.Iesa Fg.60 part.19
Evento del 02.07.2024

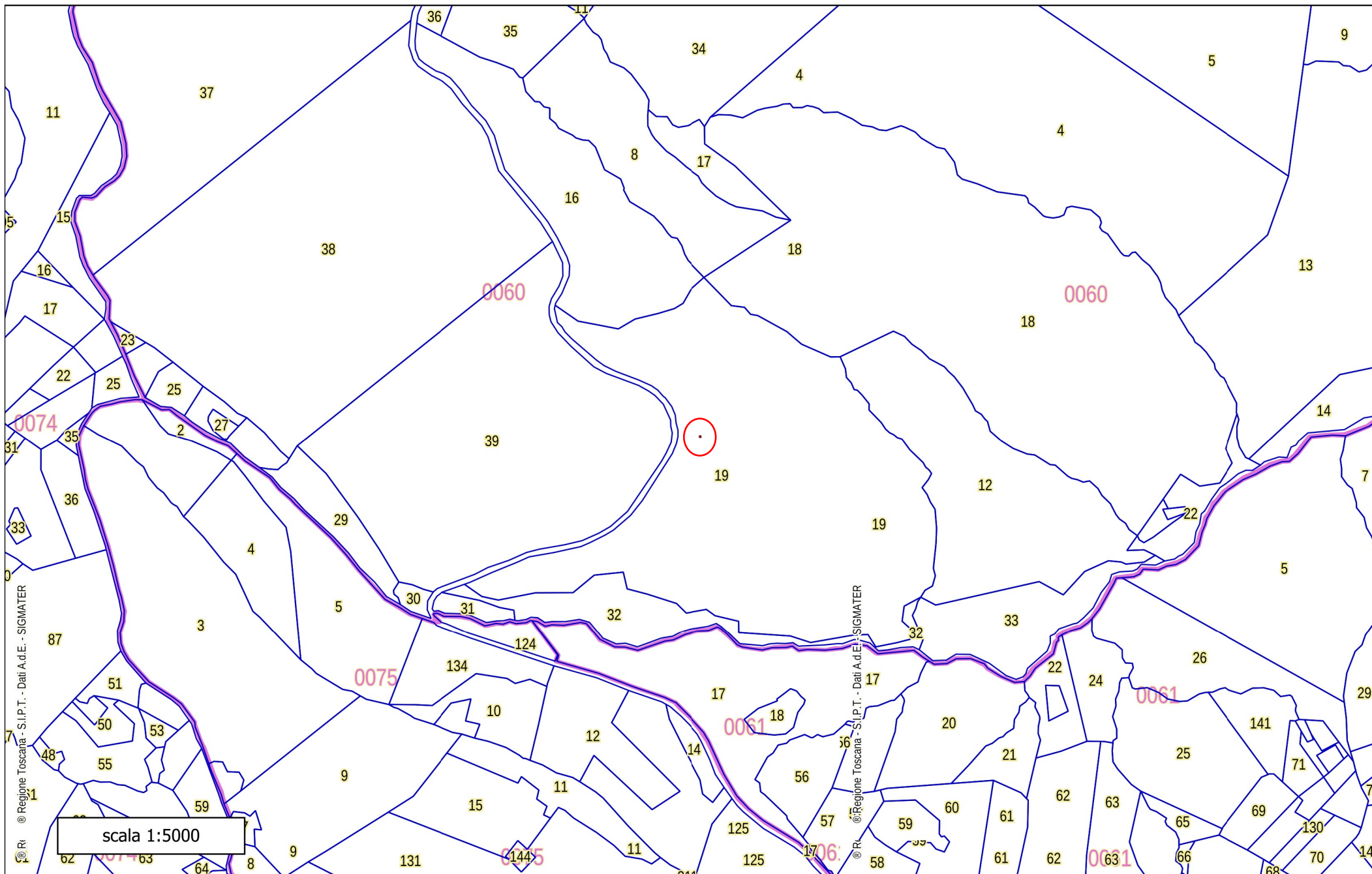
Unione dei comuni della Val di Merse - Protocollo (U) n.0004140/2025 del 14-03-2025



L.R. 39/00 Catasto delle aree percorse dal Fuoco

Comune di Monticiano
Loc.Iesa Fg.60 part.19
Evento del 02.07.2024

Unione dei comuni della Val di Merse - Protocollo (U) n.0004140/2025 del 14-03-2025

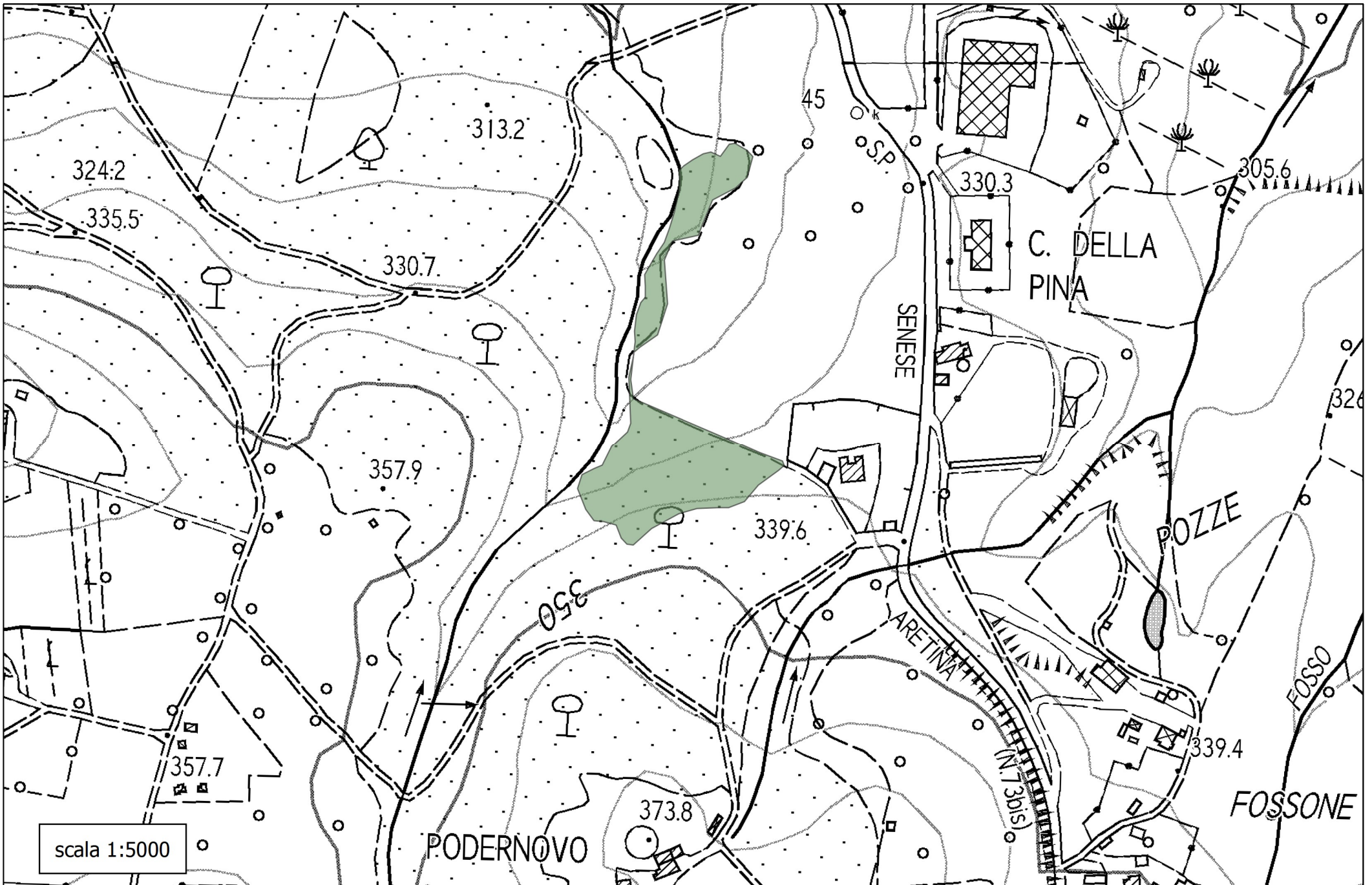


scala 1:5000

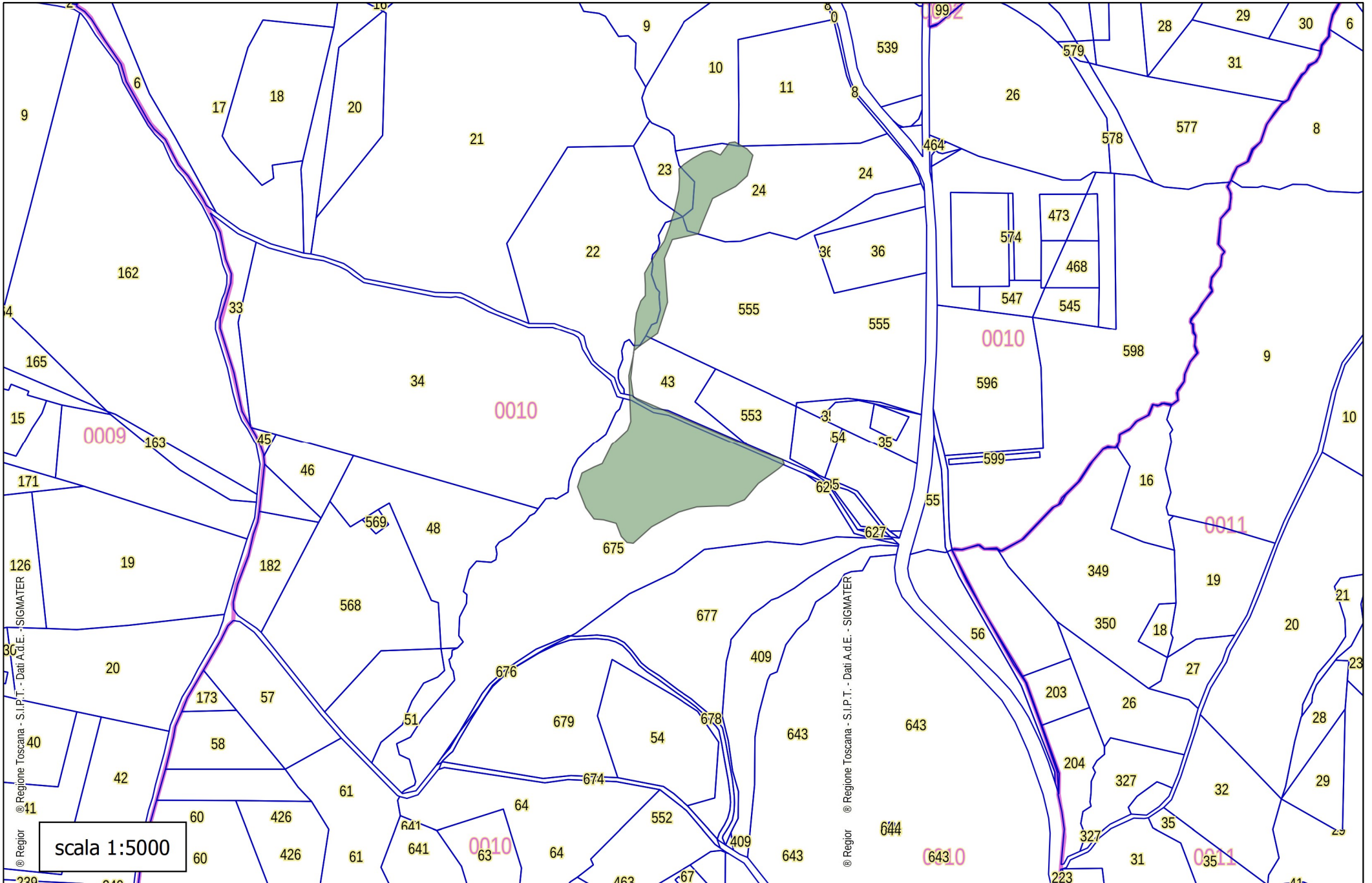
© Rr © Regione Toscana - S.I.P.T. - Dati A.d.E. - SIGMATER

© Rr © Regione Toscana - S.I.P.T. - Dati A.d.E. - SIGMATER

Unione dei comuni della Val di Merse - Protocollo (U) n.0004140/2025 del 14-03-2025



Unione dei comuni della Val di Merse - Protocollo (U) n.0004140/2025 del 14-03-2025



© Regione Toscana - S.I.P.T. - Dati A.d.E. - SIGMATER

© Regione Toscana - S.I.P.T. - Dati A.d.E. - SIGMATER

scala 1:5000